

Zebrzydowice, dnia 13.06.2016 r.

PR.6727.128.2016

HYDROEKO
Anna Jarzab
ul. Wiejska 51
43-400 Cieszyn

Na podstawie art. 30 ust. 1 Ustawy z dnia 27 marca 2003 r. o planowaniu i zagospodarowaniu przestrzennym (t.j. Dz.U.2015.199 z późn. zm.), w związku z wnioskiem z dnia 10.06.2016 r. w załączeniu przedstawiam wyrys z miejscowego planu zagospodarowania przestrzennego gminy Zebrzydowice, zatwierdzonego Uchwałą Nr XXII/233/04 Rady Gminy Zebrzydowice z dnia 26 sierpnia 2004 r., ogłoszoną w Dzienniku Urzędowym Województwa Śląskiego Nr 99, poz. 2818 z 20 października 2004r. oraz obwieszczenie Wojewody Śląskiego z dnia 8 lutego 2005 r. o sprostowaniu błędu, ogłoszonym w Dzienniku Urzędowym Województwa Śląskiego Nr 17, poz. 439, z dnia 10 lutego 2005 r., w części zmienionym zgodnie z Uchwałą Nr III/11/10 Rady Gminy Zebrzydowice z dnia 21.12.2010 r. w sprawie częściowej zmiany planu, ogłoszoną w Dzienniku Urzędowym Województwa Śląskiego Nr 47, poz. 864, z dnia 2 marca 2011 r., dla projektowanej sieci przy ul. Słowackiego i Żamkowej w Zebrzydowicach.

Na podstawie ustawy z dnia 16 listopada 2006 r. o opłacie skarbowej (Dz.U.2015.783 j.t. ze zm.), załącznik do ustawy, część I, pozycja 51, za niniejszy wyrys pobrano opłatę skarbową w wysokości 20,00 zł. Opłatę uiszczono na konto Urzędu Gminy Zebrzydowice.

Załącznik: kopia fragmentu rysunku planu w skali 1:5000 dla terenu objętego wnioskiem.

z up. ...
mgr inż. ...
Zebrzydowice






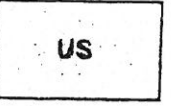
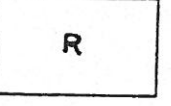
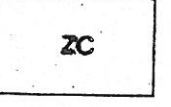

Otrzymują :

1. Wnioskodawca
2. PR a/a




LEGENDA


LEGENDA

Przeznaczenie określonych terenów

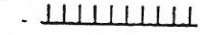
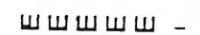



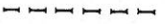
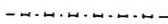






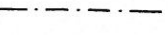




	Zabudowa mieszkaniowa jednorodzinna Zabudowa mieszkaniowo - usługowa
	Usługi publiczne Usługi komercyjne
	Zabudowa usługowa rzemiosła i drobnej wytwórczości
	Tereny wytwórczo - komercyjne
	Oczyszczalnia ścieków
	Zieleń urządzone, sport, rekreacja i wypoczynek
	Uprawy polowe, łąki i pastwiska, uprawy sadownicze i ogrodnicze
	Cmentarze
	Tereny eksploatacji powierzchniowej

Środowisko przyrodnicze

	Zieleń leśna
	Tereny przeznaczone do zalesień
	Wody otwarte

.....	Tereny projekt. użytków ekologicznych :
"A"	- "Ciemieżyca"
"B"	- "Gawliniec"
"C"	- "Zabrzydowice Dolne - Granica"
"D"	- "Kamieniec"
	Tereny projekt. zespołu przyrodniczo - krajobrazowego "Kończyce Małe"

Strefy ochrony konserwatorskiej

	Strefa A
	Strefa B
	Strefa E
	Stanowiska archeologiczne
	Obiekty zabytkowe
	Granica państwa
	Granica gminy
	Granica sołectw
	Granica obszaru górniczego "Kaczycy"
	Granica terenów zalewowych
	Ścieżki rowerowe
	Sieć gazowa
	Linia energetyczna 20kV
	Linia energetyczna 110kV
	Strefa ochronna linii energetycznych 110kV i 20kV
	Stacja trafo
	Ujęcia wody
	Przejście graniczne
KG	Drogi główne
KZ	Drogi zbiorcze
KL	Drogi lokalne
KD	Drogi dojazdowe
KK	Tereny kolejowe

